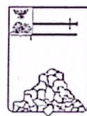


**РОССИЙСКАЯ ФЕДЕРАЦИЯ  
БЕЛГОРОДСКАЯ ОБЛАСТЬ**



**СОВЕТ ДЕПУТАТОВ  
ЯКОВЛЕВСКОГО МУНИЦИПАЛЬНОГО ОКРУГА  
БЕЛГОРОДСКОЙ ОБЛАСТИ**

**РАСПОРЯЖЕНИЕ**

**ПРЕДСЕДАТЕЛЯ СОВЕТА ДЕПУТАТОВ  
ЯКОВЛЕВСКОГО МУНИЦИПАЛЬНОГО ОКРУГА**

**06 февраля 2025 г.**

**№ 6**

**О назначении общественных  
обсуждений по вопросам  
градостроительной деятельности**

В соответствии с Федеральным законом от 6 октября 2003 года № 131-ФЗ «Об общих принципах организации местного самоуправления в Российской Федерации», Порядком организации и проведения общественных обсуждений или публичных слушаний по вопросам градостроительной деятельности в Яковлевском городском округе, утвержденным решением Совета депутатов Яковлевского городского округа от 28 января 2020 года № 7, руководствуясь Уставом Яковлевского муниципального округа Белгородской области:

1. Назначить общественные обсуждения:

1.1. По проекту решения о предоставлении разрешения на отклонение от предельных параметров разрешенного строительства объекта капитального строительства, расположенного на земельном участке с кадастровым номером 31:10:1007003:54, по адресу: Российская Федерация, Белгородская область, Яковлевский муниципальный округ, город Строитель, улица Промышленная, № 35 (приложение № 1);

1.2. По проекту решения о предоставлении разрешения на отклонение от предельных параметров разрешенного строительства объекта капитального строительства, расположенного на земельном участке с кадастровым номером 31:10:1003004:505, по адресу: Российская Федерация, Белгородская область, Яковлевский муниципальный округ,

город Строитель, улица Ленина (приложение № 2);

1.3. По проекту решения о предоставлении разрешения на отклонение от предельных параметров разрешенного строительства объекта капитального строительства, расположенного на земельном участке с кадастровым номером 31:10:1109001:130, по адресу: Российская Федерация, Белгородская область, Яковлевский муниципальный округ, хутор Крапивенские Дворы, переулок Магистральный, № 3 (приложение № 3);

1.4. По проекту решения о предоставлении разрешения на отклонение от предельных параметров разрешенного строительства объекта капитального строительства, расположенного на земельном участке с кадастровым номером 31:10:1003001:2406, по адресу: Российская Федерация, Белгородская область, Яковлевский муниципальный округ, город Строитель (приложение № 4);

1.5. По проекту решения о предоставлении разрешения на условно разрешенный вид использования земельного участка с кадастровым номером 31:10:0304006:339, расположенного по адресу: Российская Федерация, Белгородская область, Яковлевский муниципальный округ, село Дмитриевка (приложение № 5);

1.6. По проекту решения о предоставлении разрешения на условно разрешенный вид использования земельного участка с кадастровым номером 31:10:0502001:3910, расположенного по адресу: Российская Федерация, Белгородская область, Яковлевский муниципальный округ, город Строитель (приложение № 6);

1.7. По проекту решения о предоставлении разрешения на условно разрешенный вид использования земельного участка с кадастровым номером 31:10:0502001:255, расположенного по адресу: Российская Федерация, Белгородская область, Яковлевский муниципальный округ, город Строитель, улица Глушинская (приложение № 7);

1.8. По проекту решения о предоставлении разрешения на условно разрешенный вид использования земельного участка с кадастровым номером 31:10:0502001:1204, расположенного по адресу: Российская Федерация, Белгородская область, Яковлевский муниципальный округ, город Строитель, улица Спасская, № 119 (приложение № 8);

1.9. По проекту решения о предоставлении разрешения на условно разрешенный вид использования земельного участка с кадастровым номером 31:10:0502001:894, расположенного по адресу: Российская Федерация, Белгородская область, Яковлевский муниципальный округ, город Строитель, улица Ягодная, № 11 (приложение № 9);

1.10. По проекту решения о предоставлении разрешения на условно разрешенный вид использования земельного участка с кадастровым номером 31:10:0502001:1294, расположенного по адресу: Российская Федерация, Белгородская область, Яковлевский муниципальный округ, город Строитель, улица Спасская (приложение № 10);

1.11. По проекту решения о предоставлении разрешения на условно

разрешенный вид использования земельного участка с кадастровым номером 31:10:0502001:1355, расположенного по адресу: Российская Федерация, Белгородская область, Яковлевский муниципальный округ, город Строитель, улица Спасская (приложение № 11);

1.12. По проекту решения о предоставлении разрешения на условно разрешенный вид использования земельного участка с кадастровым номером 31:10:0502001:631, расположенного по адресу: Российская Федерация, Белгородская область, Яковлевский муниципальный округ, город Строитель, улица Спасская (приложение № 12);

1.13. По проекту решения о предоставлении разрешения на условно разрешенный вид использования земельного участка с кадастровым номером 31:10:0502001:641, расположенного по адресу: Российская Федерация, Белгородская область, Яковлевский муниципальный округ, город Строитель, улица Спасская (приложение № 13);

1.14. По проекту решения о предоставлении разрешения на условно разрешенный вид использования земельного участка с кадастровым номером 31:10:1103001:297, расположенного по адресу: Российская Федерация, Белгородская область, Яковлевский муниципальный округ, город Строитель, улица Благодатная, № 26 (приложение № 14);

1.15. По проекту решения о предоставлении разрешения на условно разрешенный вид использования земельного участка с кадастровым номером 31:10:0502001:602, расположенного по адресу: Российская Федерация, Белгородская область, Яковлевский муниципальный округ, город Строитель, улица Тихая, № 5 (приложение № 15);

1.16. По проекту решения о предоставлении разрешения на условно разрешенный вид использования земельного участка с кадастровым номером 31:10:1002002:5576, расположенного по адресу: Российская Федерация, Белгородская область, Яковлевский муниципальный округ, город Строитель, переулок Кутузова, № 1 (приложение № 16);

1.17. По проекту решения о предоставлении разрешения на условно разрешенный вид использования земельного участка с кадастровым номером 31:10:1103001:433, расположенного по адресу: Российская Федерация, Белгородская область, Яковлевский муниципальный округ, город Строитель, улица Бархатная, № 37 (приложение № 17);

1.18. По проекту решения о предоставлении разрешения на условно разрешенный вид использования земельного участка с кадастровым номером 31:10:0502001:1124, расположенного по адресу: Российская Федерация, Белгородская область, Яковлевский муниципальный округ, город Строитель, улица Тихая, № 4 (приложение № 18);

1.19. По проекту решения о предоставлении разрешения на условно разрешенный вид использования земельного участка с кадастровым номером 31:10:0502001:569, расположенного по адресу: Российская Федерация, Белгородская область, Яковлевский муниципальный округ, город Строитель, улица Ягодная, № 16 (приложение № 19);

1.20. По проекту решения о предоставлении разрешения на условно



разрешенный вид использования земельного участка с кадастровым номером 31:10:0502001:702, расположенного по адресу: Российская Федерация, Белгородская область, Яковлевский муниципальный округ, город Строитель, улица Беседина, № 7 (приложение № 20);

1.21. По проекту решения о предоставлении разрешения на условно разрешенный вид использования земельного участка с кадастровым номером 31:10:0502001:703, расположенного по адресу: Российская Федерация, Белгородская область, Яковлевский муниципальный округ, город Строитель, улица Беседина (приложение № 21);

1.22. По проекту решения о предоставлении разрешения на условно разрешенный вид использования земельного участка с кадастровым номером 31:10:1103001:2122, расположенного по адресу: Российская Федерация, Белгородская область, Яковлевский муниципальный округ, город Строитель, улица Жукова, № 38 (приложение № 22);

1.23. По проекту решения о предоставлении разрешения на условно разрешенный вид использования земельного участка с кадастровым номером 31:10:1103001:423, расположенного по адресу: Российская Федерация, Белгородская область, Яковлевский муниципальный округ, город Строитель, улица Бархатная (приложение № 23);

1.24. По проекту решения о предоставлении разрешения на условно разрешенный вид использования земельного участка с кадастровым номером 31:10:0502001:2038, расположенного по адресу: Российская Федерация, Белгородская область, Яковлевский муниципальный округ, село Вислое, улица Сиреневая, № 29 (приложение № 24);

1.25. По проекту решения о предоставлении разрешения на условно разрешенный вид использования земельного участка с кадастровым номером 31:10:1103001:2256, расположенного по адресу: Российская Федерация, Белгородская область, Яковлевский муниципальный округ, город Строитель (приложение № 25);

1.26. По проекту решения о предоставлении разрешения на условно разрешенный вид использования земельного участка с кадастровым номером 31:10:1103001:2249, расположенного по адресу: Российская Федерация, Белгородская область, Яковлевский муниципальный округ, город Строитель, улица Изумрудная (приложение № 26);

1.27. По проекту решения о предоставлении разрешения на условно разрешенный вид использования земельного участка с кадастровым номером 31:10:1103001:2124, расположенного по адресу: Российская Федерация, Белгородская область, Яковлевский муниципальный округ, город Строитель, улица Жукова, № 34 (приложение № 27);

1.28. По проекту решения о предоставлении разрешения на условно разрешенный вид использования земельного участка с кадастровым номером 31:10:1103001:2123, расположенного по адресу: Российская Федерация, Белгородская область, Яковлевский муниципальный округ, город Строитель, улица Жукова, № 36 (приложение № 28);

1.29. По проекту решения о предоставлении разрешения на условно

разрешенный вид использования земельного участка с кадастровым номером 31:10:1102006:24, расположенного по адресу: Российская Федерация, Белгородская область, Яковлевский муниципальный округ, село Быковка, переулок Олимпийский, № 1а (приложение № 29);

1.30. По проекту решения о предоставлении разрешения на условно разрешенный вид использования земельного участка с кадастровым номером 31:10:0502001:3921, расположенного по адресу: Российская Федерация, Белгородская область, Яковлевский муниципальный округ, город Строитель, улица Московская (приложение № 30).

2. Инициаторы общественных обсуждений по проектам, указанным в пункте 1:

2.1. Инициатор общественных обсуждений по проекту, указанному в подпункте 1 пункта 1 настоящего распоряжения - Белуха Вячеслав Владимирович.

2.2. Инициатор общественных обсуждений по проекту, указанному в подпункте 2 пункта 1 настоящего распоряжения - ООО «ИнвестКиноПроект ЮЗАО».

2.3. Инициатор общественных обсуждений по проекту, указанному в подпункте 3 пункта 1 настоящего распоряжения - ООО «Салини».

2.4. Инициатор общественных обсуждений по проекту, указанному в подпункте 4 пункта 1 настоящего распоряжения - ООО «Белогорье-торг».

2.5. Инициатор общественных обсуждений по проекту, указанному в подпункте 5 пункта 1 настоящего распоряжения - МКУ «Управление муниципальным имуществом».

2.6. Инициатор общественных обсуждений по проекту, указанному в подпункте 6 пункта 1 настоящего распоряжения - Чучупал Константин Сергеевич.

2.7. Инициатор общественных обсуждений по проекту, указанному в подпункте 7 пункта 1 настоящего распоряжения - Воронов Сергей Федорович.

2.8. Инициатор общественных обсуждений по проекту, указанному в подпункте 8 пункта 1 настоящего распоряжения - Бондарева Анжелика Николаевна.

2.9. Инициатор общественных обсуждений по проекту, указанному в подпункте 9 пункта 1 настоящего распоряжения - Губарев Валерий Иванович.

2.10. Инициатор общественных обсуждений по проекту, указанному в подпункте 10 пункта 1 настоящего распоряжения - Губарев Валерий Иванович.

2.11. Инициатор общественных обсуждений по проекту, указанному в подпункте 11 пункта 1 настоящего распоряжения - Губарев Валерий Иванович.

2.12. Инициатор общественных обсуждений по проекту, указанному в подпункте 12 пункта 1 настоящего распоряжения - Губарев Валерий Иванович.

2.13.Инициатор общественных обсуждений по проекту, указанному в подпункте 13 пункта 1 настоящего распоряжения - Губарев Валерий Иванович.

2.14.Инициатор общественных обсуждений по проекту, указанному в подпункте 14 пункта 1 настоящего распоряжения - Магомедова Наталья Анатольевна.

2.15.Инициатор общественных обсуждений по проекту, указанному в подпункте 15 пункта 1 настоящего распоряжения - Шаловалов Роман Федорович.

2.16.Инициатор общественных обсуждений по проекту, указанному в подпункте 16 пункта 1 настоящего распоряжения - Мирошниченко Михаил Михайлович.

2.17.Инициатор общественных обсуждений по проекту, указанному в подпункте 17 пункта 1 настоящего распоряжения - Почернин Андрей Сергеевич.

2.18.Инициатор общественных обсуждений по проекту, указанному в подпункте 18 пункта 1 настоящего распоряжения - Верещагин Сергей Петрович.

2.19.Инициатор общественных обсуждений по проекту, указанному в подпункте 19 пункта 1 настоящего распоряжения - Кирюхина Наталья Михайловна.

2.20.Инициатор общественных обсуждений по проекту, указанному в подпункте 20 пункта 1 настоящего распоряжения - Звягинцева Инна Александровна.

2.21.Инициатор общественных обсуждений по проекту, указанному в подпункте 21 пункта 1 настоящего распоряжения - Звягинцев Владимир Иванович.

2.22.Инициатор общественных обсуждений по проекту, указанному в подпункте 22 пункта 1 настоящего распоряжения - Воронов Сергей Федорович.

2.23.Инициатор общественных обсуждений по проекту, указанному в подпункте 23 пункта 1 настоящего распоряжения - Почернин Сергей Павлович

2.24.Инициатор общественных обсуждений по проекту, указанному в подпункте 24 пункта 1 настоящего распоряжения - Каминский Евгений Иванович.

2.25.Инициатор общественных обсуждений по проекту, указанному в подпункте 25 пункта 1 настоящего распоряжения - Почернина Алла Александровна.

2.26.Инициатор общественных обсуждений по проекту, указанному в подпункте 26 пункта 1 настоящего распоряжения - Почернин Сергей Павлович.

2.27.Инициатор общественных обсуждений по проекту, указанному в подпункте 27 пункта 1 настоящего распоряжения - Воронов Сергей Федорович.



2.28.Инициатор общественных обсуждений по проекту, указанному в подпункте 28 пункта 1 настоящего распоряжения - Воронов Сергей Федорович.

2.29.Инициатор общественных обсуждений по проекту, указанному в подпункте 29 пункта 1 настоящего распоряжения - Голодов Леонид Николаевич.

2.30.Инициатор общественных обсуждений по проекту, указанному в подпункте 30 пункта 1 настоящего распоряжения - Управление имущественных и земельных отношений администрации Яковлевского муниципального округа.

3.Организатор общественных обсуждений - управление архитектуры и градостроительства администрации Яковлевского муниципального округа.

Ответственное лицо за организацию и проведение общественных обсуждений - Овчинникова Алина Олеговна - заместитель председателя Комиссии по подготовке проекта правил землепользования и застройки Яковлевского городского округа.

4.Организатору общественных обсуждений обеспечить:

4.1.Подготовку и опубликование в установленный срок оповещения о начале общественных обсуждений;

4.2.Размещение Проектов, указанных в пункте 1 настоящего распоряжения и информационных материалов к нему на официальном сайте органов местного самоуправления Яковлевского муниципального округа в информационно - телекоммуникационной сети «Интернет».

5.Определить темой общественных обсуждений - рассмотрение проектов по вопросам градостроительной деятельности.

6.Определить срок проведения общественных обсуждений - с 17 февраля 2025 года по 24 февраля 2025 года.

7.Установить начало оповещения (информирования) о рассмотрении проектов указанных в пункте 1 настоящего распоряжения 13 февраля 2025 года.

8.Провести экспозицию:

-место проведения: Российская Федерация, Яковлевский муниципальный округ, город Строитель, улица Ленина, дом 2, 3 этаж.

-дата открытия: 17 февраля 2025 года;

-срок проведения: с 17 февраля 2025 года по 24 февраля 2025 года;

-время посещения: ежедневно с 08 часов 00 минут до 12 часов 00 минут, с 13 часов 00 минут до 16 часов 00 минут, кроме выходных и нерабочих праздничных дней.

9.Определить, что участники общественных обсуждений, прошедшие в установленном порядке идентификацию, имеют право вносить свои предложения и замечания по Проектам, указанных в пункте 1 настоящего распоряжения, с 17 февраля 2025 года до 24 февраля 2025 года:

-на официальном сайте органов местного самоуправления Яковлевского муниципального округа в информационно-телекоммуникационной сети «Интернет»;

-в письменной форме по адресам: Российская Федерация, Белгородская область, Яковлевский муниципальный округ, город Строитель, улица Ленина, дом 2, управление архитектуры и градостроительства администрации Яковлевского муниципального округа, или на e-mail: arh-stroitel@yandex.ru на имя Организатора общественных обсуждений;

-посредством записи в журнале учета посетителей экспозиции.

10.Настоящее распоряжение разместить на официальном сайте органов местного самоуправления Яковлевского муниципального округа в информационно-телекоммуникационной сети «Интернет».

11.Настоящее распоряжение вступает в силу со дня его подписания.

12.Контроль за исполнением настоящего распоряжения возложить на постоянную комиссию Совета депутатов Яковлевского муниципального округа Белгородской области по вопросам жизнеобеспечения, градостроительству и жилищно-коммунальному хозяйству (Кудла Н.Е.).

**Председатель Совета депутатов  
Яковлевского муниципального округа**



**О.В. Мевша**



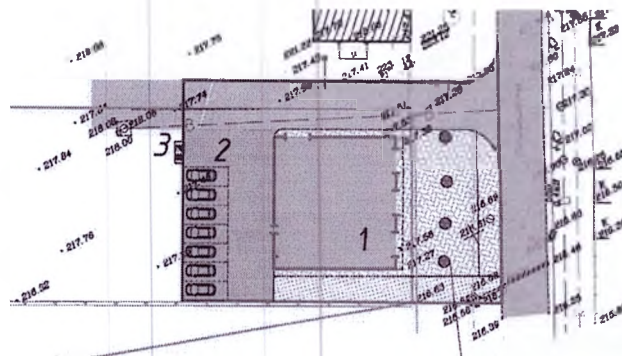


Приложение № 1  
к распоряжению Председателя  
Совета депутатов  
Яковлевского муниципального округа  
от 6 февраля 2025г. № 6

Заявитель - Белуха Вячеслав Владимирович. На земельном участке с кадастровым номером 31:10:1007003:54, расположенному по адресу: Белгородская область, Яковлевский муниципальный округ, город Строитель, улица Промышленная, № 35, планируется строительство объекта капитального строительства - мойка самообслуживания.

Испрашиваемое заявителем:

-изменение минимального отступа от границы земельного участка со стороны прочих улиц и проездов общего пользования с 3 м. до 1 м.



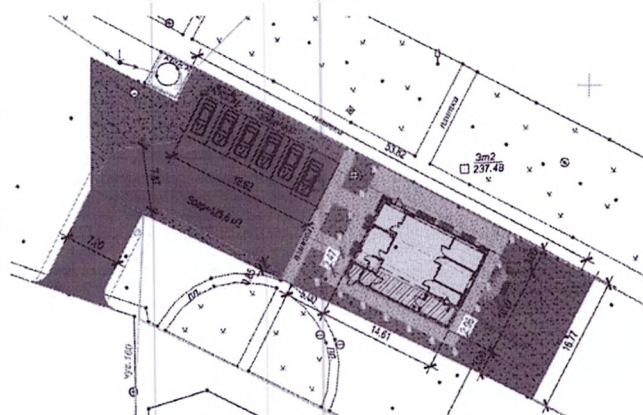


Приложение № 2  
к распоряжению Председателя  
Совета депутатов  
Яковлевского муниципального округа  
от 6 февраля 2025г. № 6

Заявитель - ООО «ИнвестКиноПроект ЮЗАО». На земельном участке с кадастровым номером 31:10:1003004:505, расположенному по адресу: Белгородская область, Яковлевский муниципальный округ, город Строитель, улица Ленина, планируется строительство объекта капитального строительства оказывающее банковские услуги.

Испрашиваемое заявителем:

-изменение минимального отступа от границ с соседними земельными участками с 6 м. на 3м.





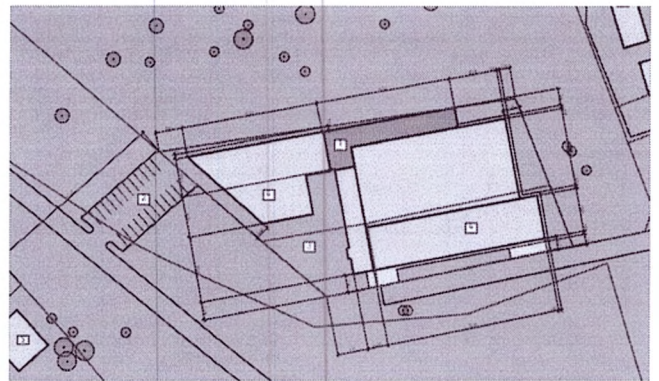


**Приложение № 3  
к распоряжению Председателя  
Совета депутатов  
Яковлевского муниципального округа  
от 6 февраля 2025г. № 6**

Заявитель - ООО Салини. На земельном участке с кадастровым номером 31:10:1109001:130, расположенному по адресу: Белгородская область, Яковлевский муниципальный округ, хутор Крапивенские Дворы, переулочек Магистральный, № 3, планируется строительство объекта капитального строительства - здание выставочного зала готовой продукции.

Испрашиваемое заявителем:

- максимальный процент застройки в границах земельного участка, определяемой как отношение суммарной площади земельного участка, которая может быть застроена, ко всей площади земельного участка с 60 % на 73%;
- изменение минимального отступа от границ с соседними земельными участками с 6 м. на 0 м.;
- изменение минимального отступа от границы земельного участка со стороны прочих улиц и проездов общего пользования с 3 м. на 0 м.







**Приложение № 4**  
**к распоряжению Председателя**  
**Совета депутатов**  
**Яковлевского муниципального округа**  
**от 6 февраля 2025г. № 6**

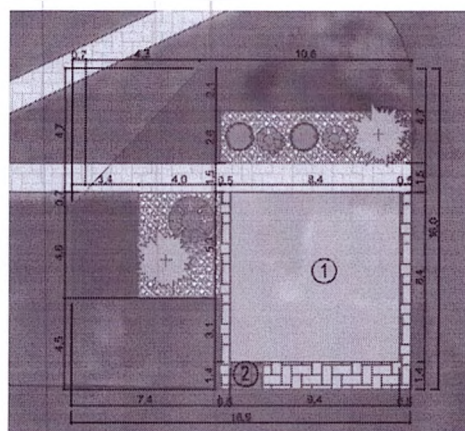
Заявитель - ООО Белогорье-торг. На земельном участке с кадастровым номером 31:10:1003001:2406, расположенному по адресу: Белгородская область, Яковлевский муниципальный округ, город Строитель, планируется строительство объекта капитального строительства - здание магазина.

Испрашиваемое заявителем:

-максимальный процент застройки в границах земельного участка, определяемой как отношение суммарной площади земельного участка, которая может быть застроена, ко всей площади земельного участка с 60 % на 100%;

-изменение минимального отступа от границ с соседними земельными участками с 6 м. на 0 м.;

-изменение минимального отступа от границ земельного участка со стороны прочих улиц и проездов общего пользования с 3 м. на 0 м.

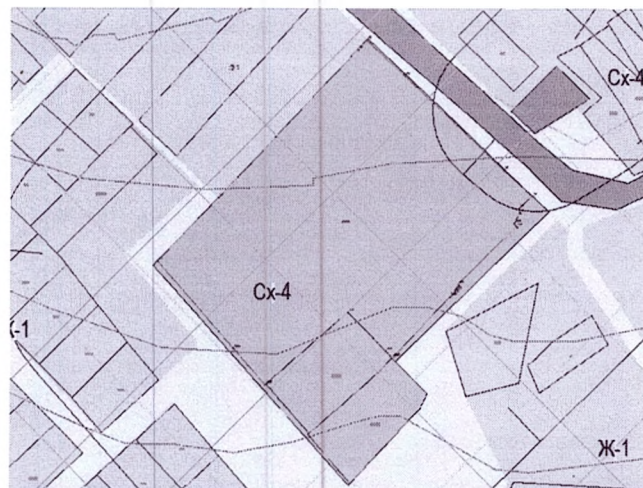


**Приложение № 5**  
**к распоряжению Председателя**  
**Совета депутатов**  
**Яковлевского муниципального округа**  
от 6 февраля 2025г. № 6

Заявитель - МКУ «Управление муниципальным имуществом».  
На земельном участке с кадастровым номером 31:10:0304006:339, расположенному по адресу: Белгородская область, Яковлевский муниципальный округ, село Дмитриевка, улица Новая, планируется строительство объекта капитального строительства, для производства, хранения, первичной и глубокой переработки сельскохозяйственной продукции.

Испрашиваемое заявителем:

-хранение и переработка сельско-хозяйственной продукции (1.15).



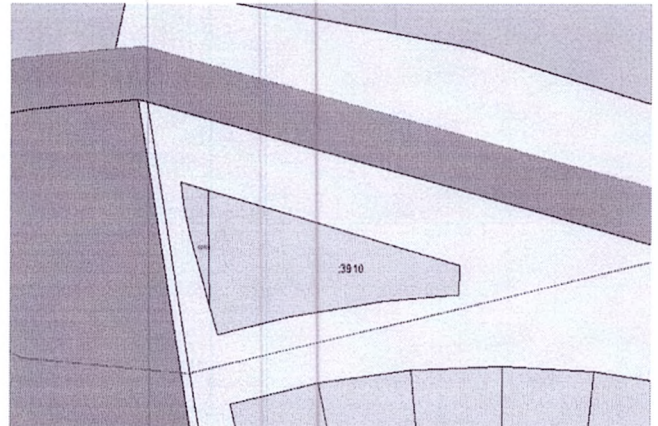




**Приложение № 6**  
**к распоряжению Председателя**  
**Совета депутатов**  
**Яковлевского муниципального округа**  
от 6 февраля 2025г. № 6

Заявитель - Чучупал Константин Сергеевич. На земельном участке с кадастровым номером 31:10:0502001:3910, расположенному по адресу: Белгородская область, Яковлевский муниципальный округ, город Строитель, планируется строительство объекта капитального строительства - здание магазина.

Испрашиваемое заявителем:  
-магазины (4.4).







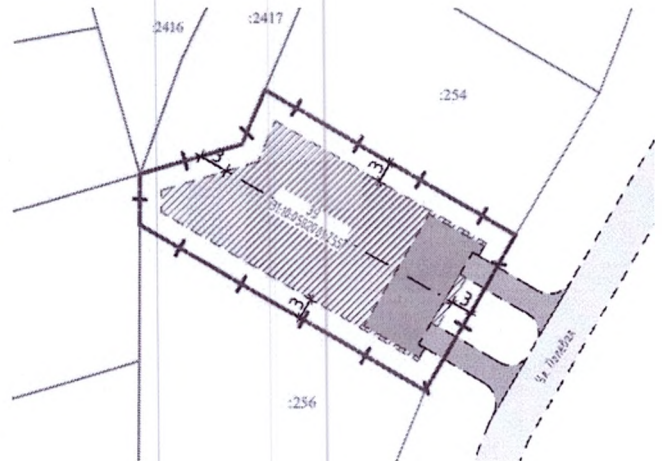
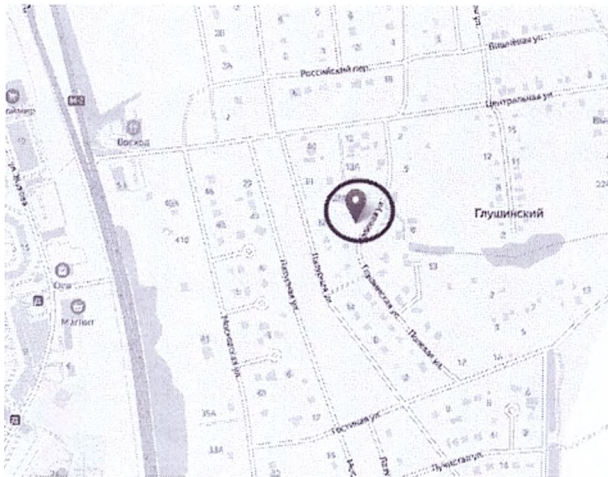
**Приложение № 7  
к распоряжению Председателя  
Совета депутатов  
Яковлевского муниципального округа**

от 6 февраля 2025г. № 6

Заявитель - Воронов Сергей Федорович. На земельном участке с кадастровым номером 31:10:0502001:255, расположенному по адресу: Белгородская область, Яковлевский муниципальный округ, город Строитель, улица Глушинская, планируется строительство жилого дома, блокированного с другим жилым домом.

Испрашиваемое заявителем:

-блокированная жилая застройка (2.3).



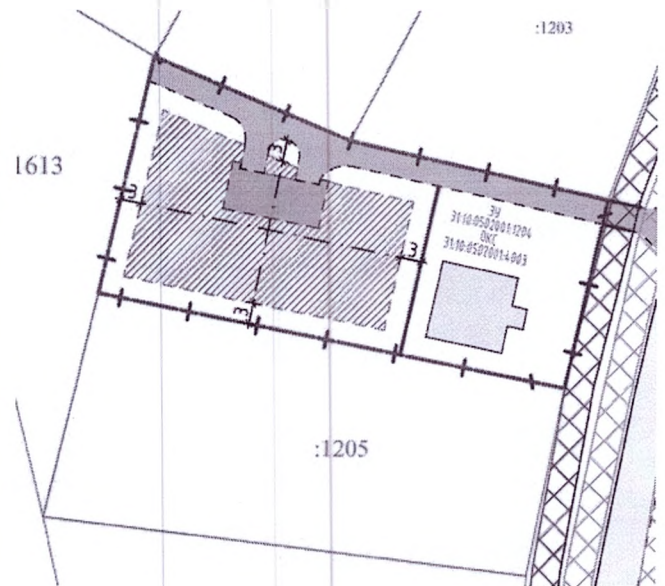


**Приложение № 8**  
**к распоряжению Председателя**  
**Совета депутатов**  
**Яковлевского муниципального округа**  
**от 6 февраля 2025г. № 6**

Заявитель - Бондарева Анжелика Николаевна. На земельном участке с кадастровым номером 31:10:0502001:1204, расположенному по адресу: Белгородская область, Яковлевский муниципальный округ, город Строитель, улица Спасская, № 119, планируется строительство жилого дома, блокированного с другим жилым домом.

Испрашиваемое заявителем:

-блокированная жилая застройка (2.3).



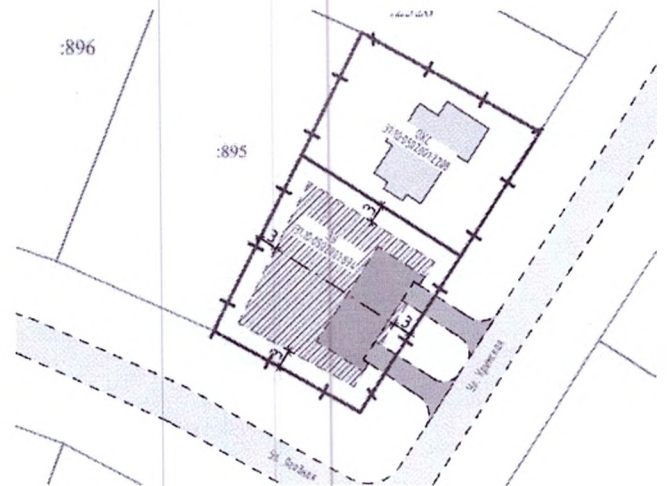


Приложение № 9  
к распоряжению Председателя  
Совета депутатов  
Яковлевского муниципального округа  
от 19 февраля 2025г. № 6

Заявитель - Губарев Валерий Иванович. На земельном участке с кадастровым номером 31:10:0502001:894, расположенному по адресу: Белгородская область, Яковлевский муниципальный округ, город Строитель, улица Ягодная, № 11, планируется строительство жилого дома, блокированного с другим жилым домом.

Испрашиваемое заявителем:

-блокированная жилая застройка (2.3).





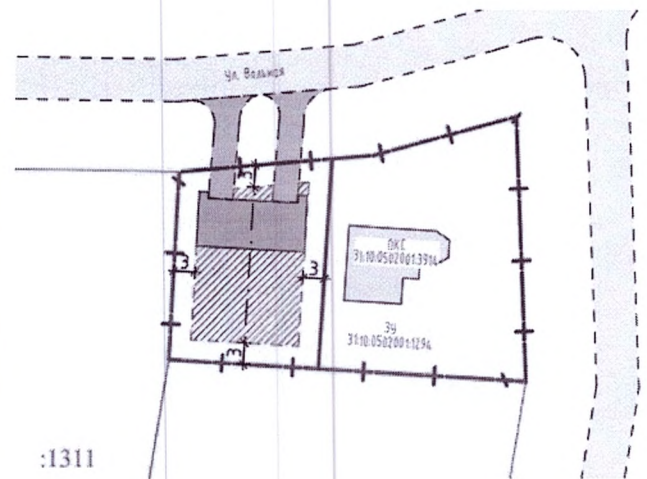


**Приложение № 10**  
**к распоряжению Председателя**  
**Совета депутатов**  
**Яковлевского муниципального округа**  
*от 06 февраля 2025г. № 0*

Заявитель - Губарев Валерий Иванович. На земельном участке с кадастровым номером 31:10:0502001:1294, расположенному по адресу: Белгородская область, Яковлевский муниципальный округ, город Строитель, улица Спасская, планируется строительство жилого дома, блокированного с другим жилым домом.

Испрашиваемое заявителем:

-блокированная жилая застройка (2.3).



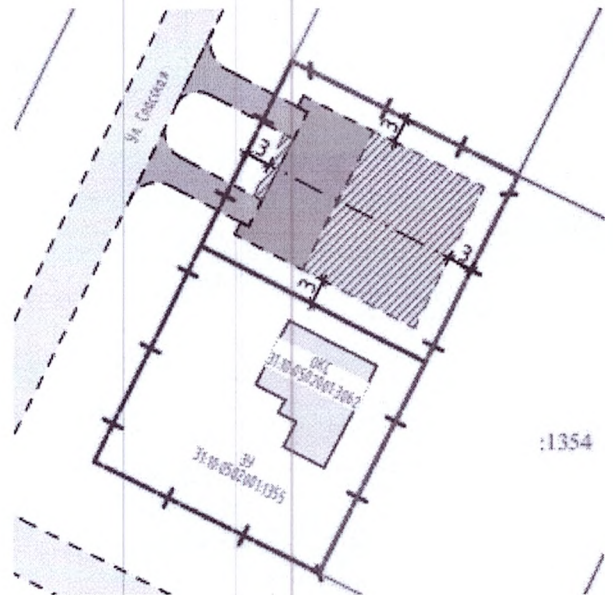
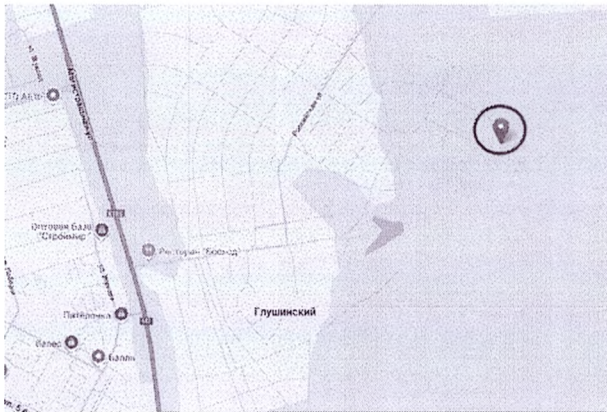


**Приложение № 11**  
**к распоряжению Председателя**  
**Совета депутатов**  
**Яковлевского муниципального округа**  
 от 6 февраля 2025 г. № 6

Заявитель - Губарев Валерий Иванович. На земельном участке с кадастровым номером 31:10:0502001:1355, расположенному по адресу: Белгородская область, Яковлевский муниципальный округ, город Строитель, улица Спасская, планируется строительство жилого дома, блокированного с другим жилым домом.

Испрашиваемое заявителем:

-блокированная жилая застройка (2.3).



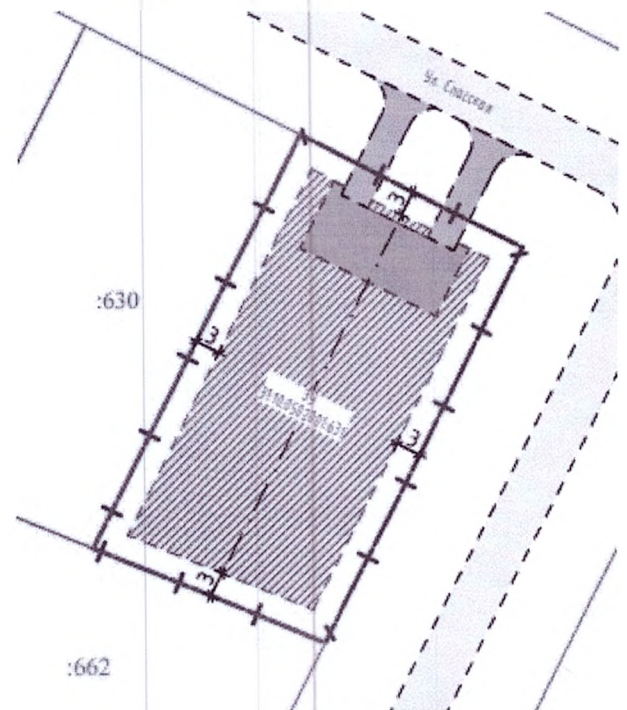


**Приложение № 12**  
**к распоряжению Председателя**  
**Совета депутатов**  
**Яковлевского муниципального округа**  
**от февраля 2025г. № 6**

Заявитель - Губарев Валерий Иванович. На земельном участке с кадастровым номером 31:10:0502001:631, расположенному по адресу: Белгородская область, Яковлевский муниципальный округ, город Строитель, улица Спасская, планируется строительство жилого дома, блокированного с другим жилым домом.

Испрашиваемое заявителем:

-блокированная жилая застройка (2.3).





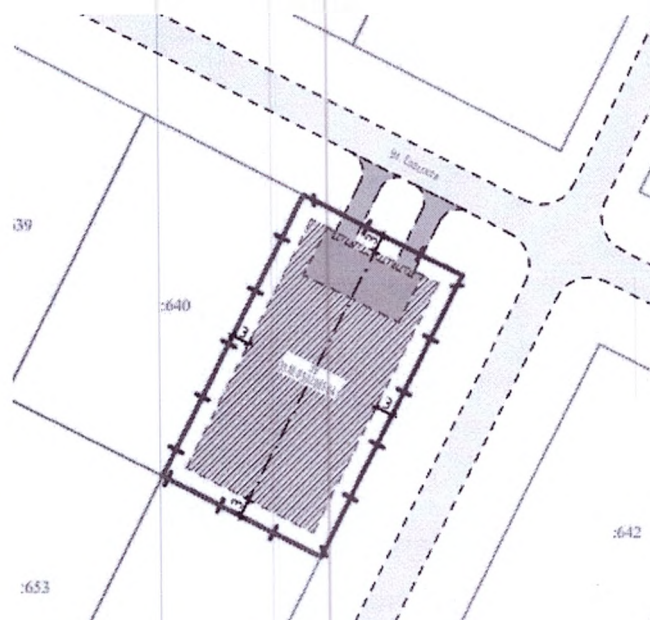


**Приложение № 13**  
**к распоряжению Председателя**  
**Совета депутатов**  
**Яковлевского муниципального округа**  
от 6 февраля 2025 г. № 6

Заявитель - Губарев Валерий Иванович. На земельном участке с кадастровым номером 31:10:0502001:641, расположенному по адресу: Белгородская область, Яковлевский муниципальный округ, город Строитель, улица Спасская, планируется строительство жилого дома, блокированного с другим жилым домом.

Испрашиваемое заявителем:

-блокированная жилая застройка (2.3).





**Приложение № 14  
к распоряжению Председателя  
Совета депутатов**

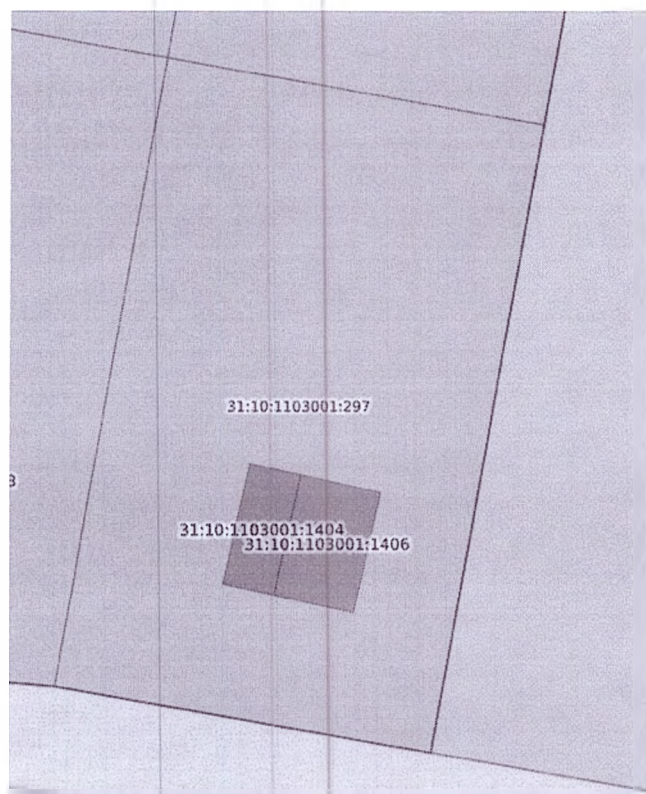
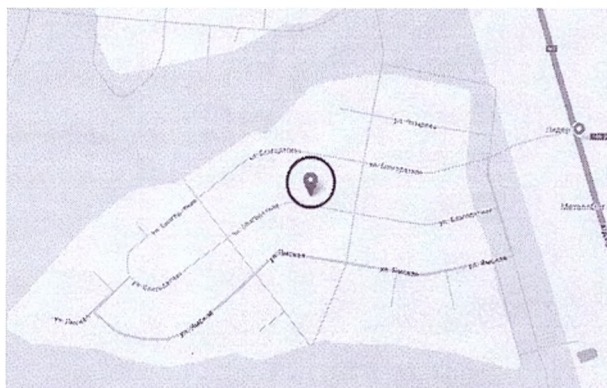
**Яковлевского муниципального округа**

**от 6 февраля 2025г. № 6**

Заявитель - Магомедова Наталья Анатольевна. На земельном участке с кадастровым номером 31:10:1103001:297, расположенному по адресу: Белгородская область, Яковлевский муниципальный округ, город Строитель, улица Благодатная, № 26, располагается жилой дом, разделенный на части жилого дома.

Испрашиваемое заявителем:

-блокированная жилая застройка (2.3).

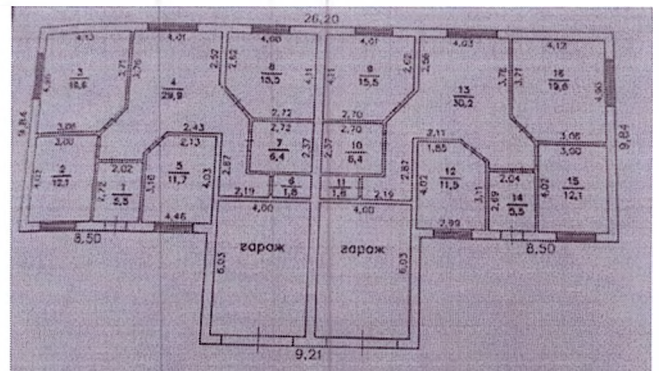


**Приложение № 15**  
**к распоряжению Председателя**  
**Совета депутатов**  
**Яковлевского муниципального округа**  
**от 6 февраля 2025г. № 6**

Заявитель - Шаповалов Роман Федорович. На земельном участке с кадастровым номером 31:10:0502001:602, расположенному по адресу: Белгородская область, Яковлевский муниципальный округ, город Строитель, улица Тихая, № 5, располагается жилой дом, блокированный с другим жилым домом.

Испрашиваемое заявителем:

-блокированная жилая застройка (2.3).





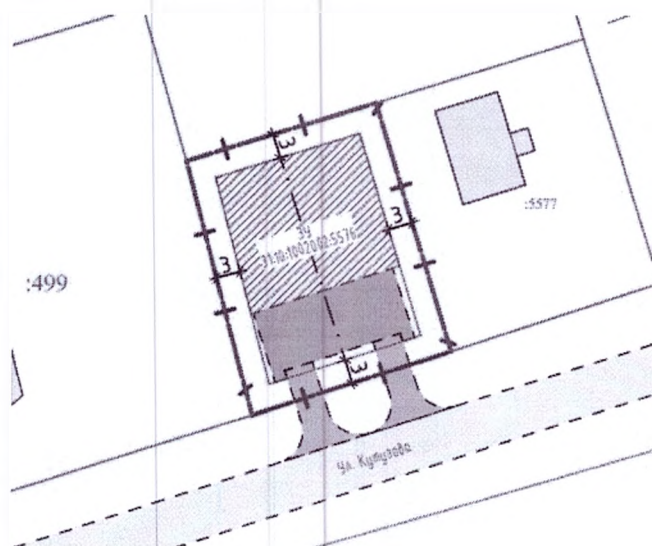


Приложение № 16  
к распоряжению Председателя  
Совета депутатов  
Яковлевского муниципального округа  
от 6 февраля 2025г. № 6

Заявитель - Мирошниченко Михаил Михайлович . На земельном участке с кадастровым номером 31:10:1002002:5576, расположенному по адресу: Белгородская область, Яковлевский муниципальный округ, город Строитель, переулок Кутузова, № 1, планируется строительство жилого дома, блокированного с другим жилым домом.

Испрашиваемое заявителем:

-блокированная жилая застройка (2.3).



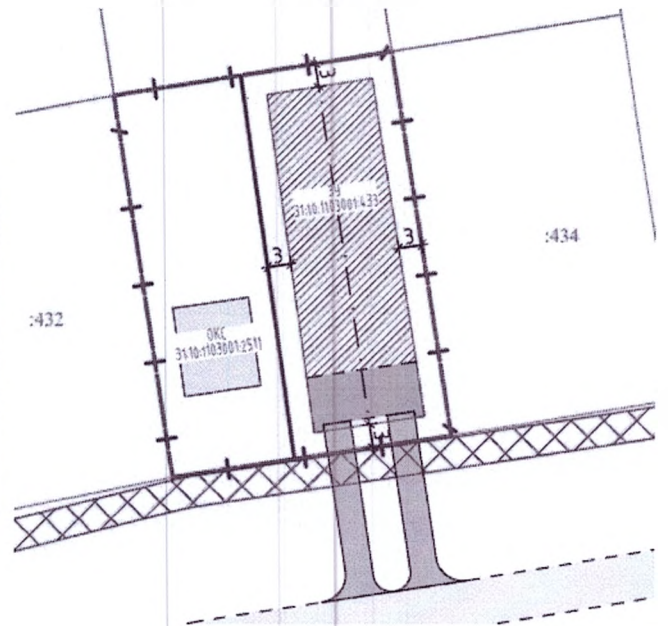


Приложение № 17  
к распоряжению Председателя  
Совета депутатов  
Яковлевского муниципального округа  
от 6 февраля 2025г. № 6

Заявитель - Почернин Андрей Сергеевич. На земельном участке с кадастровым номером 31:10:1103001:433, расположенному по адресу: Белгородская область, Яковлевский муниципальный округ, город Строитель, улица Бархатная, № 37, планируется строительство жилого дома, блокированного с другим жилым домом.

Испрашиваемое заявителем:

-блокированная жилая застройка (2.3).



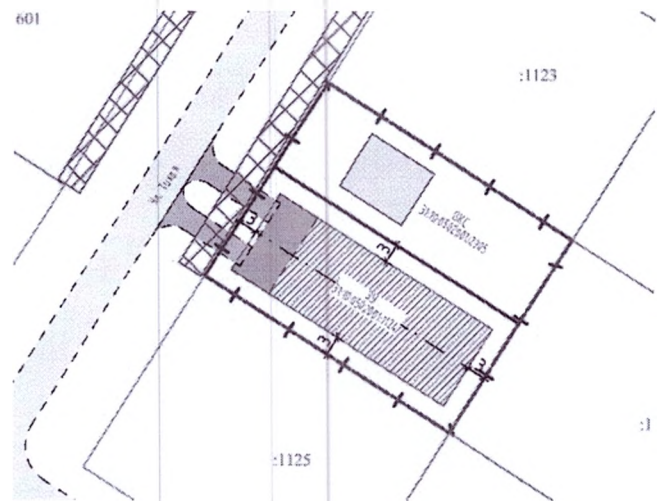


**Приложение № 18**  
**к распоряжению Председателя**  
**Совета депутатов**  
**Яковлевского муниципального округа**  
от 6 февраля 2025г. № 6

Заявитель - Верещагин Сергей Петрович. На земельном участке с кадастровым номером 31:10:0502001:1124, расположенному по адресу: Белгородская область, Яковлевский муниципальный округ, город Строитель, улица Тихая, № 4, планируется строительство жилого дома, блокированного с другим жилым домом.

Испрашиваемое заявителем:

-блокированная жилая застройка (2.3).



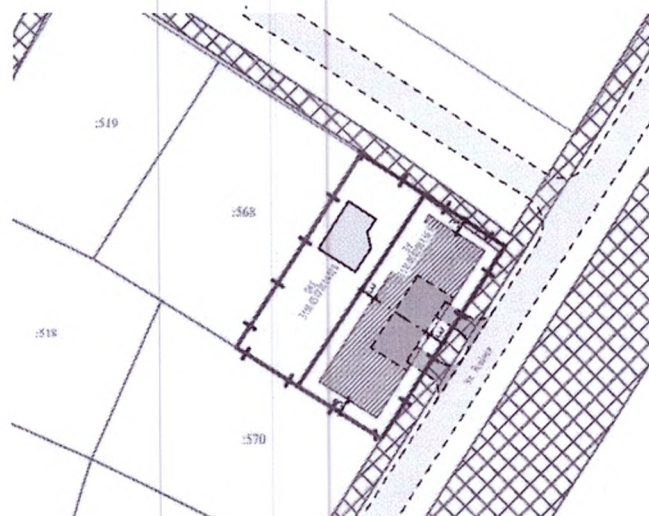


Приложение № 19  
к распоряжению Председателя  
Совета депутатов  
Яковлевского муниципального округа  
от 16 февраля 2025г. № 6

Заявитель - Кирюхина Наталья Михайловна. На земельном участке с кадастровым номером 31:10:0502001:569, расположенному по адресу: Белгородская область, Яковлевский муниципальный округ, город Строитель, улица Ягодная, № 16, планируется строительство жилого дома, блокированного с другим жилым домом.

Испрашиваемое заявителем:

-блокированная жилая застройка (2.3).



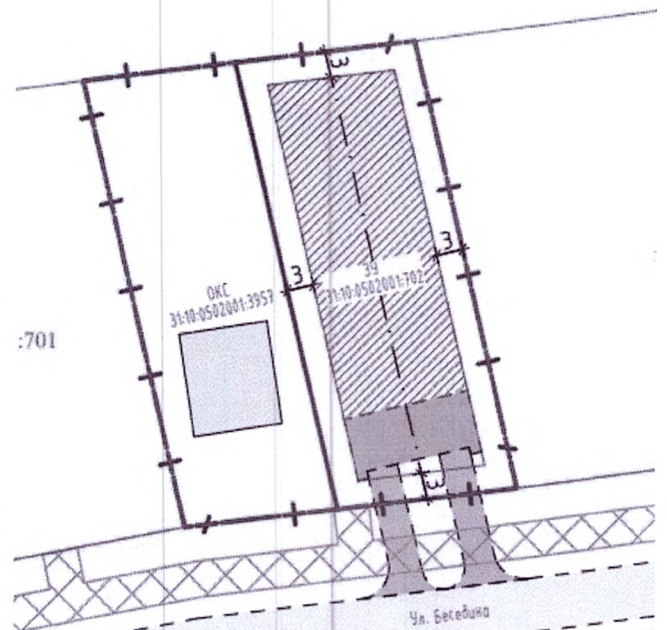


Приложение № 20  
к распоряжению Председателя  
Совета депутатов  
Яковлевского муниципального округа  
от 6 февраля 2025г. № 6

Заявитель - Звягинцева Инна Александровна. На земельном участке с кадастровым номером 31:10:0502001:702, расположенному по адресу: Белгородская область, Яковлевский муниципальный округ, город Строитель, улица Беседина, № 7, планируется строительство жилого дома, блокированного с другим жилым домом.

Испрашиваемое заявителем:

-блокированная жилая застройка (2.3).



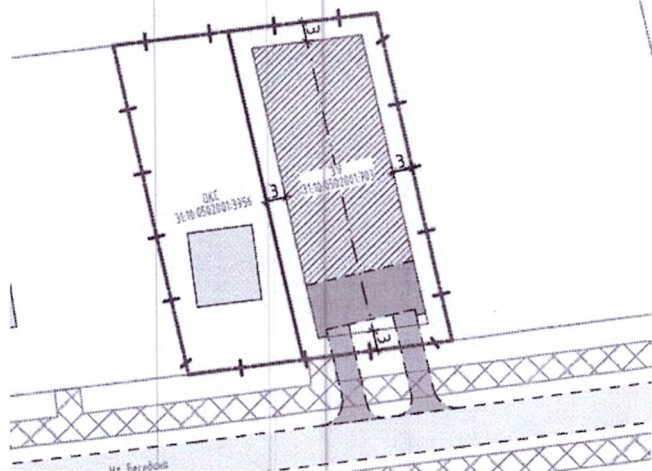


**Приложение № 21**  
**к распоряжению Председателя**  
**Совета депутатов**  
**Яковлевского муниципального округа**  
от 6 февраля 2025г. № 6

Заявитель - Звягинцев Владимир Иванович. На земельном участке с кадастровым номером 31:10:0502001:703, расположенному по адресу: Белгородская область, Яковлевский муниципальный округ, город Строитель, улица Беседина, планируется строительство жилого дома, блокированного с другим жилым домом.

Испрашиваемое заявителем:

-блокированная жилая застройка (2.3).



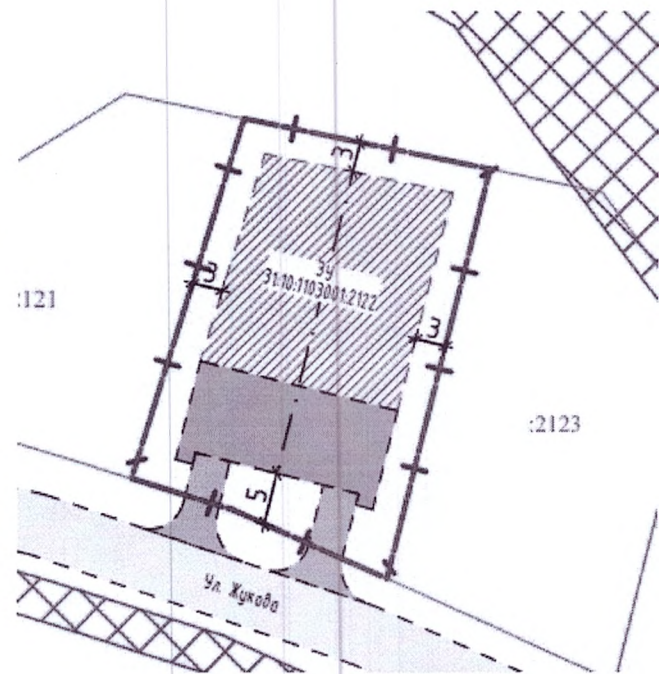


Приложение № 22  
к распоряжению Председателя  
Совета депутатов  
Яковлевского муниципального округа  
от 6 февраля 2025г. № 6

Заявитель - Воронов Сергей Федорович. На земельном участке с кадастровым номером 31:10:1103001:2122, расположенному по адресу: Белгородская область, Яковлевский муниципальный округ, город Строитель, улица Жукова, № 38, планируется строительство жилого дома, блокированного с другим жилым домом.

Испрашиваемое заявителем:

-блокированная жилая застройка (2.3).

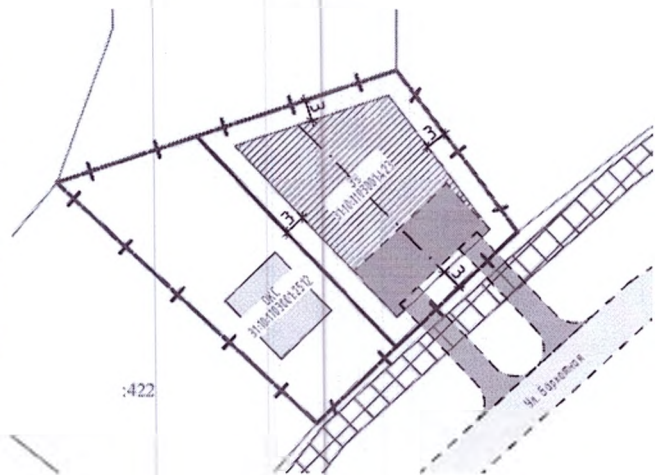
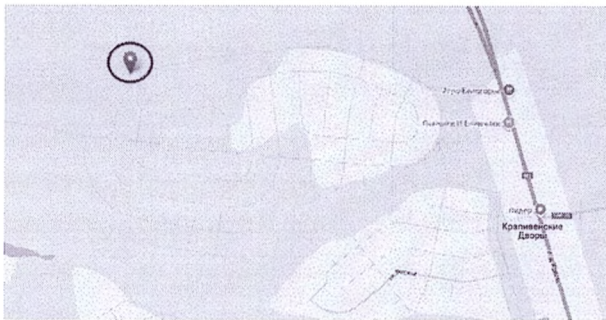


Приложение № 23  
к распоряжению Председателя  
Совета депутатов  
Яковлевского муниципального округа  
от 6 февраля 2025г. № 6

Заявитель - Почернин Сергей Павлович. На земельном участке с кадастровым номером 31:10:1103001:423, расположенному по адресу: Белгородская область, Яковлевский муниципальный округ, город Строитель, улица Бархатная, планируется строительство жилого дома, блокированного с другим жилым домом.

Испрашиваемое заявителем:

-блокированная жилая застройка (2.3).

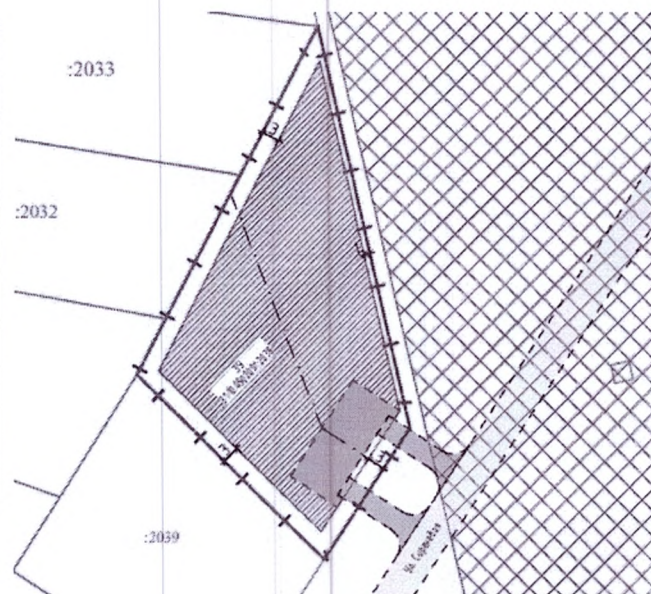


Приложение № 24  
к распоряжению Председателя  
Совета депутатов  
Яковлевского муниципального округа  
от 6 февраля 2025г. № 6

Заявитель - Каминский Евгений Иванович. На земельном участке с кадастровым номером 31:10:0502001:2038, расположенному по адресу: Белгородская область, Яковлевский муниципальный округ, село Вислое, улица Сиреневая, № 29, планируется строительство жилого дома, блокированного с другим жилым домом.

Испрашиваемое заявителем:

-блокированная жилая застройка (2.3).



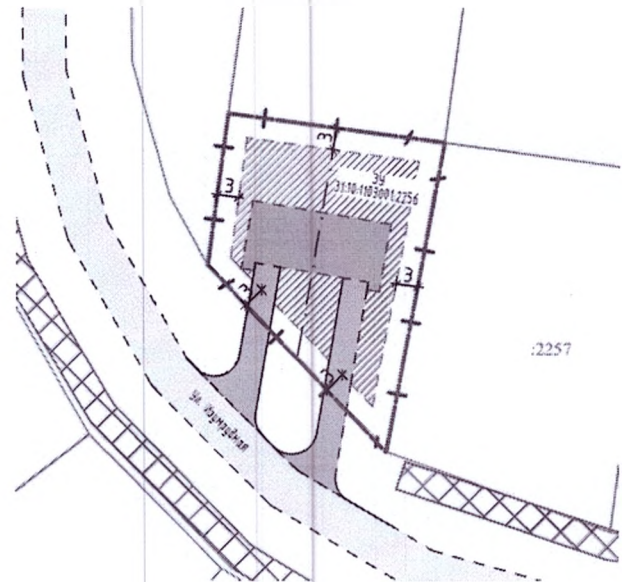
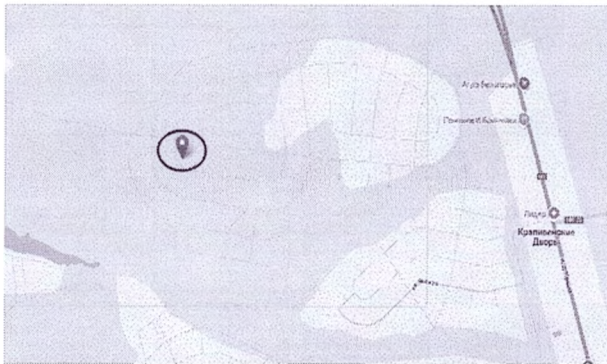


Приложение № 25  
к распоряжению Председателя  
Совета депутатов  
Яковлевского муниципального округа  
от 6 февраля 2025г. № 6

Заявитель - Почернина Алла Александровна. На земельном участке с кадастровым номером 31:10:1103001:2256, расположенному по адресу: Белгородская область, Яковлевский муниципальный округ, город Строитель, планируется строительство жилого дома, блокированного с другим жилым домом.

Испрашиваемое заявителем:

-блокированная жилая застройка (2.3).

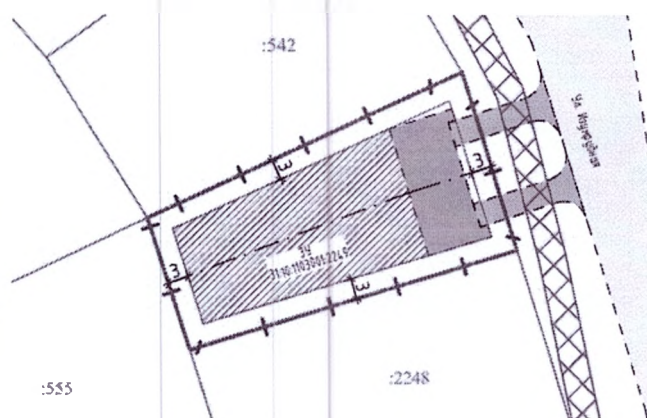
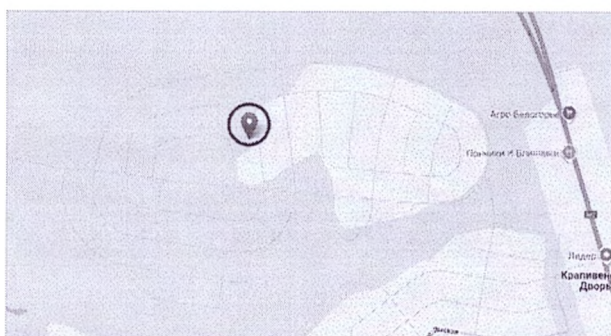


**Приложение № 26**  
**к распоряжению Председателя**  
**Совета депутатов**  
**Яковлевского муниципального округа**  
от 6 февраля 2025г. № 6

Заявитель - Почернин Сергей Павлович. На земельном участке с кадастровым номером 31:10:1103001:2249, расположенному по адресу: Белгородская область, Яковлевский муниципальный округ, город Строитель, улица Изумрудная, планируется строительство жилого дома, блокированного с другим жилым домом.

Испрашиваемое заявителем:

-блокированная жилая застройка (2.3).

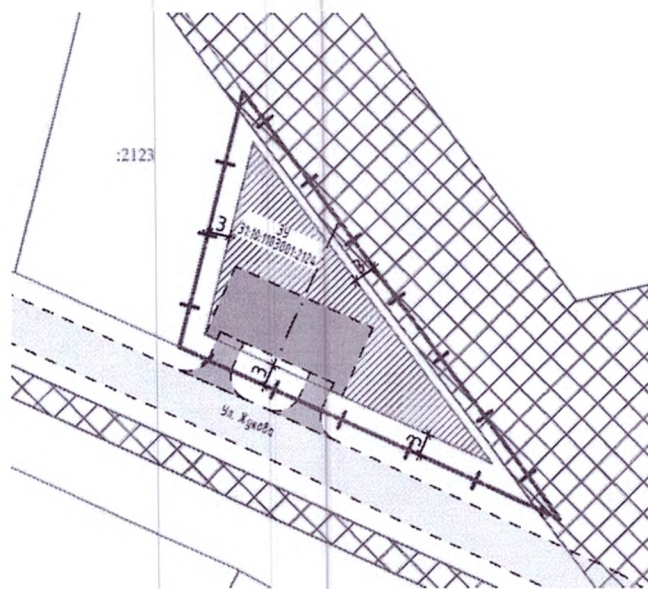


Приложение № 27  
к распоряжению Председателя  
Совета депутатов  
Яковлевского муниципального округа  
от 6 февраля 2025г. № 6

Заявитель - Воронов Сергей Федорович. На земельном участке с кадастровым номером 31:10:1103001:2124, расположенному по адресу: Белгородская область, Яковлевский муниципальный округ, город Строитель, улица Жукова, № 34, планируется строительство жилого дома, блокированного с другим жилым домом.

Испрашиваемое заявителем:

-блокированная жилая застройка (2.3).



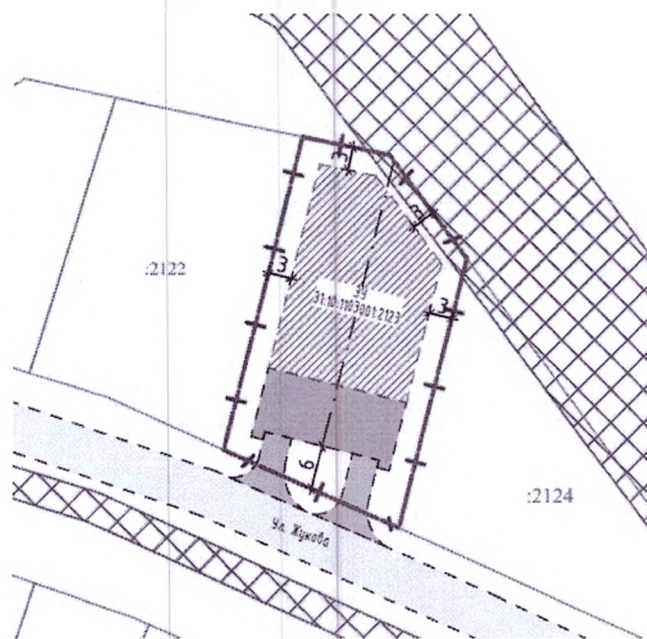
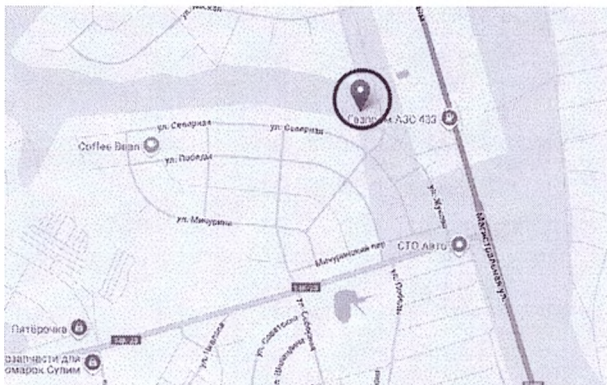


Приложение № 28  
к распоряжению Председателя  
Совета депутатов  
Яковлевского муниципального округа  
от 6 февраля 2025г. № 6

Заявитель - Воронов Сергей Федорович. На земельном участке с кадастровым номером 31:10:1103001:2123, расположенному по адресу: Белгородская область, Яковлевский муниципальный округ, город Строитель, улица Жукова, № 36, планируется строительство жилого дома, блокированного с другим жилым домом.

Испрашиваемое заявителем:

-блокированная жилая застройка (2.3).

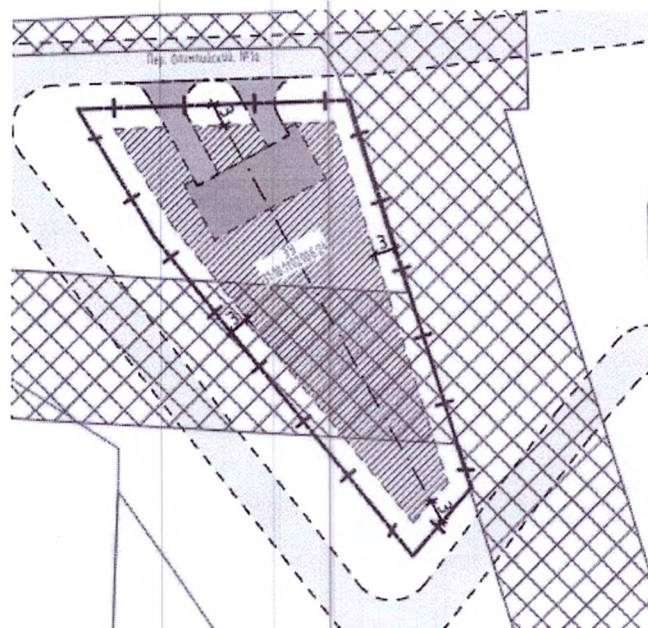


Приложение № 29  
к распоряжению Председателя  
Совета депутатов  
Яковлевского муниципального округа  
от 6 февраля 2025г. № 6

Заявитель - Голодов Леонид Николаевич. На земельном участке с кадастровым номером 31:10:1102006:24, расположенному по адресу: Белгородская область, Яковлевский муниципальный округ, село Быковка, переулок Олимпийский, № 1а, планируется строительство жилого дома, блокированного с другим жилым домом.

Испрашиваемое заявителем:

-блокированная жилая застройка (2.3).





Приложение № 30  
к распоряжению Председателя  
Совета депутатов  
Яковлевского муниципального округа  
от 06 февраля 2025г. № 6

Заявитель - Управление имущественных и земельных отношений администрации Яковлевского муниципального округа. На земельном участке с кадастровым номером 31:10:0502001:3921, расположенному по адресу: Белгородская область, Яковлевский муниципальный округ, город Строитель, улица Московская, планируется строительство жилого дома, блокированного с другим жилым домом.

Испрашиваемое заявителем:

-блокированная жилая застройка (2.3).

