



БЕЛГОРОДСКАЯ ОБЛАСТЬ

АДМИНИСТРАЦИЯ ЯКОВЛЕВСКОГО ГОРОДСКОГО ОКРУГА
ПОСТАНОВЛЕНИЕ

Строитель

« 11 » февраля 2022 г.

№ 59

**О внесении изменений в постановление администрации
Яковлевского городского округа от 29.04.2019 г. № 182**


В соответствии с Порядком разработки и утверждения органами местного самоуправления муниципальных районов и городских округов схем размещения нестационарных торговых объектов, утвержденным постановлением Правительства Белгородской области от 28.02.2011 г. № 71-пп, администрация Яковлевского городского округа **п о с т а н о в л я е т**:

1. Внести изменения в постановление администрации Яковлевского городского округа от 29.04.2019 г. № 182 «Об утверждении схемы размещения нестационарных торговых объектов на территории Яковлевского городского округа»:

- в схему размещения нестационарных торговых объектов на территории Яковлевского городского округа, утвержденную вышеуказанным постановлением, в разделе: «г. Строитель» - добавить пункт 56 (прилагается).

2. Контроль за исполнением настоящего постановления возложить на первого заместителя главы администрации Яковлевского городского округа Гусева М.С.

**Глава администрации
Яковлевского городского округа**



О.А. Медведев

УТВЕРЖДЕНА
 постановлением администрации
 Яковлевского городского округа
 от 11 февраля 2022 г.
 № 59





**Схема размещения нестационарных торговых объектов
 на территории Яковлевского городского округа**

п/п	Адресные ориентиры нестационарного торгового объекта	Вид объекта	Ассортиментная специализация	Площадь земельного участка, кв.м.	Собственник земельного участка	Период размещения нестационарного торгового объекта чч. мм. гг- чч.мм.гг.
г. Строитель						
56	г.Строитель, ул. Ленина, д. 31, возле гостиничного комплекса «Гранд-отель»	павильон	Непродовольственные товары	10	муниципальная	ежемесячно

Схема расположения земельных участков



Условные обозначения:

-  - граница объекта
-  - земельные участки в Местной системе координат
-  - существующая часть границы, имеющиеся в ЕГРН сведения о которой достаточны для определения её местоположения
- 31:10:1011001:95 - обозначение земельного участка
-  - граница кадастрового деления

Масштаб 1:1000