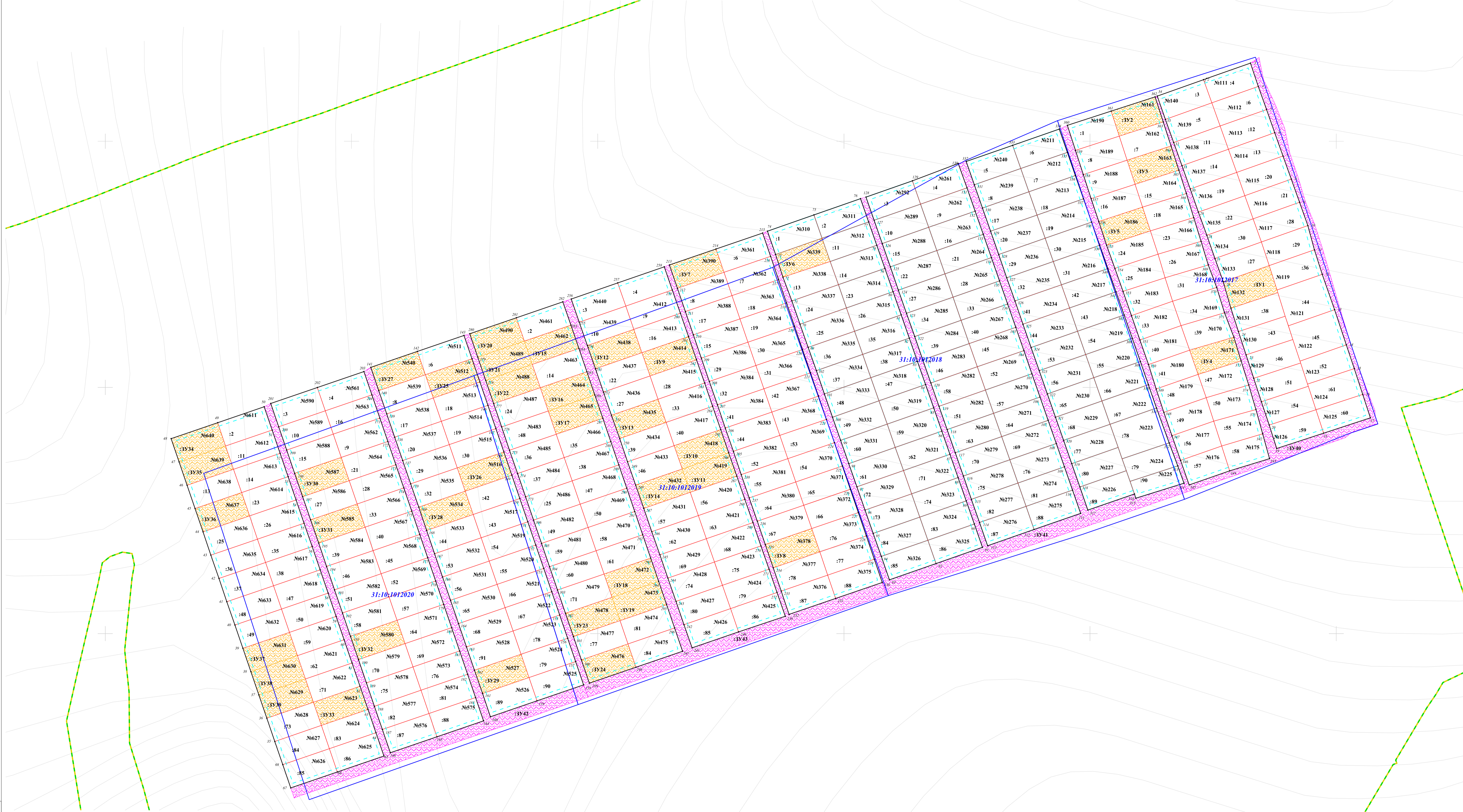


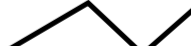









- Условные обозначения**
- :1 - граница и номер земельного участка, не установленная в соответствии с федеральным законодательством, включенная в ЕГРН
  - :ЗУ1 - граница и обозначение вновь образованных земельных участков
  - :ЗУ4 - граница и обозначение вновь образованного земельного участка общего пользования
  - :ЗУ4 - граница элемента планировочной структуры

- проектируемые красные линии
- 1 - характерная точка красной линии
- линии отступа от красных линий
- граница территории, в отношении которой осуществляется подготовка проекта межевания территории
- 31:10:1012012 - граница и номер кадастрового квартала

082650000924002798-ПМТ-Г. Графические документы					
Проект межевания территории в кадастровых кварталах: 31:10:1012012, 31:10:1012013, 31:10:1012014, 31:10:1012015, 31:10:1012016, 31:10:1012017, 31:10:1012018, 31:10:1012019, 31:10:1012020, 31:10:1012021, 31:10:1012022, 31:10:1012023, 31:10:1012024, 31:10:1012025, расположенных по адресу: Белгородская обл., Яковлевский р-н, с/п "Горizont"					
Изм.	Кол.уч.	Лист	Масш.	Подп.	Дата
Разработал	Зверев	10/24			10/24
Проверил	Зверев	10/24			10/24
Основная часть				Страниц	Листов
				ПМТ	1 3
Чертеж межевания территории Масштаб 1:1500				ООО "Белгородземпроект"	

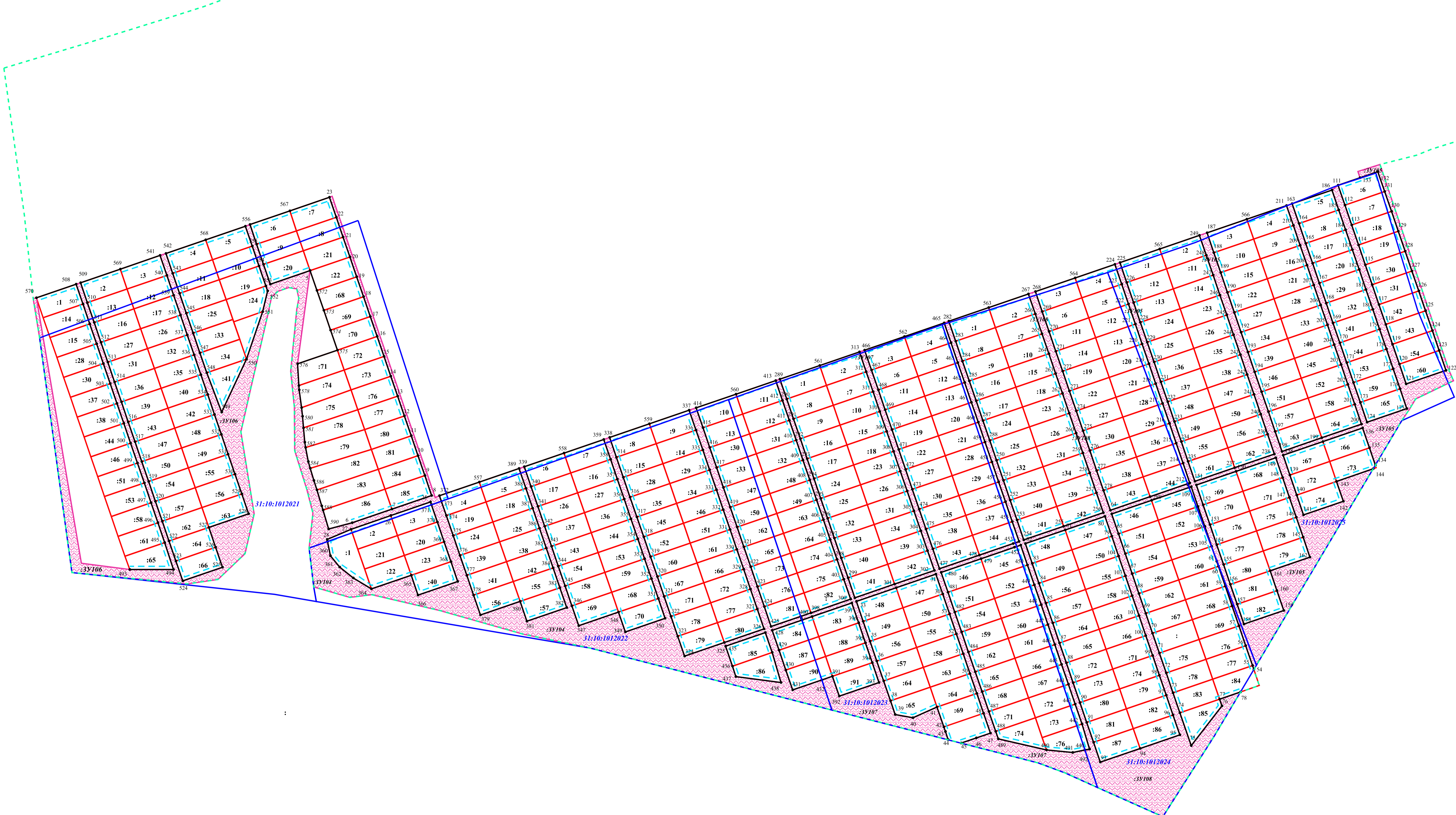


**Условные обозначения**

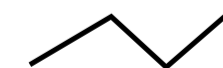







-  Красные линии, утверждаемые проектом межевания территории
-  Точки красных линий
-  Линии отступа от красных линий
-  Границы планируемого элемента планировочной структуры (совпадают с границами красных линий)
-  Границы образуемых земельных участков общего пользования
-  Граница обозначения вновь образованных земельных участков
-  Граница земельного участка, установленная в соответствии с федеральным законодательством, включенная в ЕГРН
-  Граница земельного участка, не установленная в соответствии с федеральным законодательством, включенная в ЕГРН
-  Границы территории, в отношении которой осуществляется подготовка проекта межевания территории
-  Граница и номер кадастрового квартала

Согласовано: \_\_\_\_\_  
Взам.инв.№ \_\_\_\_\_  
Изм.№ подл. Подп. и дата \_\_\_\_\_

082650000924002798-ПМТ- Графические документы			
в кадастровых кварталах: 31:10:1012017, 31:10:1012018, 31:10:1012019, 31:10:1012020, расположенных по адресу: Белгородская обл., Яковлевский р-н, с/п "Горizont"			
Изм.	Кол.ч	Лист	Дата
Разработал	Зверев А.И.	10.24	
Проверил	Зверев А.И.	10.24	
Основная часть			Стадия
			Лист
			Листов
Рук.полр	Зверев А.И.	10.24	
Чертеж межевания территории Масштаб 1:1000			
ООО "Белгородземпроект" 2024			



**Условные обозначения**

-  Красные линии, утверждаемые проектом межевания территории
-  Точки красных линий
-  Линии отступа от красных линий
-  Границы планируемого элемента планировочной структуры (совпадают с границами красных линий)
-  Границы образуемых земельных участков общего пользования
-  Граница земельного участка, не установленная в соответствии с федеральным законодательством, включенная в ЕГРН
-  Границы территории, в отношении которой осуществляется подготовка проекта межевания территории
-  Граница и номер кадастрового квартала

Согласовано:  
Взам.инв.№  
Изм.№, подл., Дата

08265000092400176-ПМТ- Графические документы			
в кадастровых кварталах: 31:10:1012021; 31:10:1012022; 31:10:1012023; 31:10:1012024; 31:10:1012025 расположенных по адресу: Белгородская область, Яковлевский р-н., с/п "Городово"			
Изм.	Кол.	Лист	Подл.
Разработал	Зверев А.И.	10.24.	10.24.
Проверил	Зверев А.И.	10.24.	10.24.
Основная часть			Стадия
Рук.полар			Лист
Зверев А.И.			Листов
10.24.			ПМТ
Чертеж межевания территории			3
Масштаб 1:1000			3
ООО "Белгородземпроект"			
2024			